

CONCLUSION

La grande commission nautique s'est réunie le jeudi 26 janvier 2017 dans les locaux de l'espace nautique, salle Port-Cros, sur le port d'Hyères, pour émettre un avis sur le projet d'aménagement des accès au bassin N°3 du port Saint-Pierre, à Hyères-les-Palmiers, destiné à protéger les biens et les occupants à l'occasion de forts vents de secteurs Sud/Sud-Est.

La commission émet un avis **favorable** à l'unanimité sur le projet présenté avec les observations et recommandations suivantes :

- En phase de travaux :
 - o Mettre en place une information des usagers par voie d'affichage en complément de l'information adressée par voie numérique ;
 - o Prévoir un protocole pour interrompre le trafic lors des mouvements de la barge ;
 - o Conserver les accès maritimes pour garantir les mouvements de la vedette de la SNSM.
- En phase d'exploitation :
 - o Signalisation maritime : déplacer le balisage actuel conformément à la note de prise en considération du 24 janvier 2017 des Phares et balises présentée en séance et annexée au présent procès-verbal.
 - o Documentation nautique :
 - Transmettre au SHOM le résultat de toute mesure géophysique (levés bathymétriques, sédimentologiques, courantométriques, marégraphiques et sismiques) ;
 - En phase de travaux et à leur clôture, les modifications des caractéristiques nautiques des zones concernées (topographie et positionnement de la digue en particulier) seront transmises au SHOM pour la mise à jour de la documentation nautique (carte marine, instructions nautiques...).

Signature des membres


le président par suppléance

M. Marc WOODCOCK




Le secrétaire

M. Olivier PARVILLERS



Les membres

Mme Sandrine SELLIER-RICHEZ



Mme Michèle MATTEY




M. Abel BELLAGUET

M. Claude MAZZELLA



M. Bernard HENRY



M. Jean-Yves FORMENTIN

